

МИНИСТЕРСТВО ПРИРОДНЫХ РЕСУРСОВ И ЭКОЛОГИИ  
КАМЧАТСКОГО КРАЯ

КРАЕВОЕ ГОСУДАРСТВЕННОЕ БЮДЖЕТНОЕ УЧРЕЖДЕНИЕ  
«ПРИРОДНЫЙ ПАРК «ВУЛКАНЫ КАМЧАТКИ»

УТВЕРЖДАЮ



ВРИО Директора  
КГБУ «Природный парк  
«Вулканы Камчатки»

Э.П. Тарасик

Приказ № 47-П от 09.06.2023 г.

**ПАСПОРТ ТУРИСТСКОГО МАРШРУТА № 33**  
по территории Природного парка «Быстринский»  
**«ПИОНЕРСКАЯ СОПКА»**

<b>1. Общие сведения о маршруте</b>			
1.1	Наименование маршрута	«Пионерская сопка»	
1.2	Сезонность <sup>1</sup>	Время года	Лето - осень
		Месяц	Июнь - сентябрь
1.3	Тип маршрута <sup>2</sup>	Радиальный	
1.4	Категория сложности <sup>3</sup>	Некатегорийный	
1.5	Протяженность маршрута Предполагаемое время прохождения маршрута	4 км	
		Пункт начала	Эссо
		Пункт окончания	Вершина г. Пионерская
1.61.7	Предполагаемое время прохождения маршрута	Часов	3-4
		Дней	-
		Ночей	-
1.8	Способ передвижения на маршруте	Пешком	
1.9	Варианты подъезда (на транспорте)	Тропа начинается сразу от гостиницы «Парамушир-Тур» ул.40 лет Победы, д.11, куда можно подъехать на личном автотранспорте, такси	
1.1	Условия посещения <sup>4</sup>	Необходимо получить разрешение на посещение в КГБУ «Природный парк «Вулканы Камчатки»; при посещении маршрута предусмотрена оплата рекреационного сбора (за исключением физических лиц, постоянно проживающих и зарегистрированных по месту жительства на территории Быстринского муниципального района)	
<b>2. Описание маршрута</b>			
2.1	Ключевые достопримечательности	Вид на долину слияния рек Быстрой и Уксичана, горы Козыревского хребта, вулкан Дыгерен-Оленгендэ, панорама села Эссо	

<sup>1</sup> Дирекцией Парка могут быть установлены ограничения на посещение, открытие и закрытие маршрута по временным, погодным и прочим условиям.

<sup>2</sup> Радиальный маршрут – путь следования, начало и окончание которого происходят в одном географическом пункте пребывания, располагаясь в котором турист совершает путешествия в другие пункты пребывания, возвращаясь при этом в пункт начала путешествия. Километраж при прохождении радиальных маршрутов учитывается только от начала маршрута и до его крайней точки, обратный путь в километраж не входит.

<sup>3</sup> Перечень перевалов среднегорья, ТССР, 2004 год;

<sup>4</sup> Посетитель должен внимательно изучить описание маршрута и сложных / опасных участков и принимать решение о посещении маршрута исходя из своих физических возможностей. Посетитель несёт полную ответственность за свою жизнь и здоровье на маршруте.

2.2	Краткое описание маршрута	<p>Маршрут начинается от гостиницы «Парамушир-Тур», далее 2 варианта прохождения:</p> <p>1) Подняться сразу по тропе на вершину сопки и спуститься по тому же пути (2 км в одну сторону);</p> <p>2) Необходимо двигаться по дороге 1 км вокруг сопки слева до указателя и далее подъем 1 км на вершину сопки, более пологий, чем первый вариант прохождения, далее спуск в сторону Эссо к гостинице «Парамушир-Тур» (3 км – кольцевой).</p>
2.3	Стоянки	Беседка на вершине г. Пионерская N 55 57.381 E 158 39.174
2.4	Наличие GPS-трека	Ссылка на существующий трек: <a href="http://www.vulcanikamchatki.ru">http://www.vulcanikamchatki.ru</a>
<b>3. Состояние маршрута</b>		
3.1	Качество разработанности маршрута	Среднее
3.2	Обустройство и оборудование маршрута	Указатели на всех развилках / маркировка на камнях краской / место для разведения костров / беседка для отдыха
3.3	Наличие источников пополнения воды	Посетителям необходимо иметь с собой индивидуальный носимый запас питьевой воды. На маршруте отсутствуют источники пополнения питьевой воды.
3.4	Телефонная связь на маршруте	Присутствует на всем протяжении маршрута.
<b>4. Безопасность</b>		
4.1	Рекомендации к пребыванию посетителей	Не рекомендуется детям и семьям с детьми младше 10 лет.
4.2	Необходимость самостоятельной регистрации в службах МЧС	–
4.3	Наиболее сложные и опасные участки / препятствия	г. Пионерская – подъем до высоты 870 м с 500 м (с. Эссо)
4.4	Рекомендуемое снаряжение	<p>Базовое:</p> <ol style="list-style-type: none"> <li>1. Удобная обувь с хорошим протектором подошвы (ботинки или кроссовки), желательно не промокающая и быстро сохнущая;</li> <li>2. Непромокаемая штормовая одежда: куртка и штаны;</li> <li>3. Головной убор для защиты от солнца;</li> <li>4. Фонарь налобный;</li> <li>5. Дождевик;</li> <li>6. Репелленты и фальшфейеры</li> </ol>

4.5	Наличие картосхемы маршрута	Приложение №1
4.6	Наличие фотографий маршрута	Приложение №2
4.7	Возможность оказания медицинской помощи на маршруте	Руководитель группы должен иметь аптечку и владеть навыками оказания первой помощи. Адреса ближайших медицинских учреждений: Быстринская районная больница, ул. Нагорная, 3, с. Эссо, Быстринский район, Камчатский край +7 (41542) 2-11-30, +7 (41542) 2-13-13
4.8	Порядок действий в случае ЧС на маршруте	Необходимо сообщить о ЧС по номеру телефона «112»: - номер регистрации тур. группы; - фамилия, имя, отчество руководителя группы (инструктор- проводник); - указать по возможности точные координаты местонахождения группы; - с кем из группы случилось ЧС; - какого рода травма; - погодные условия в месте, где находится группа; - количество туристов в группе; - необходимо максимально точно следовать инструкциям и рекомендациям спасателей. После вызова ожидать спасателей на том же месте, дать сигнал (разжечь костер, зажечь фальшфейер, фонарик и пр.)

#### 5. Требования к режиму пребывания на маршруте<sup>5</sup>

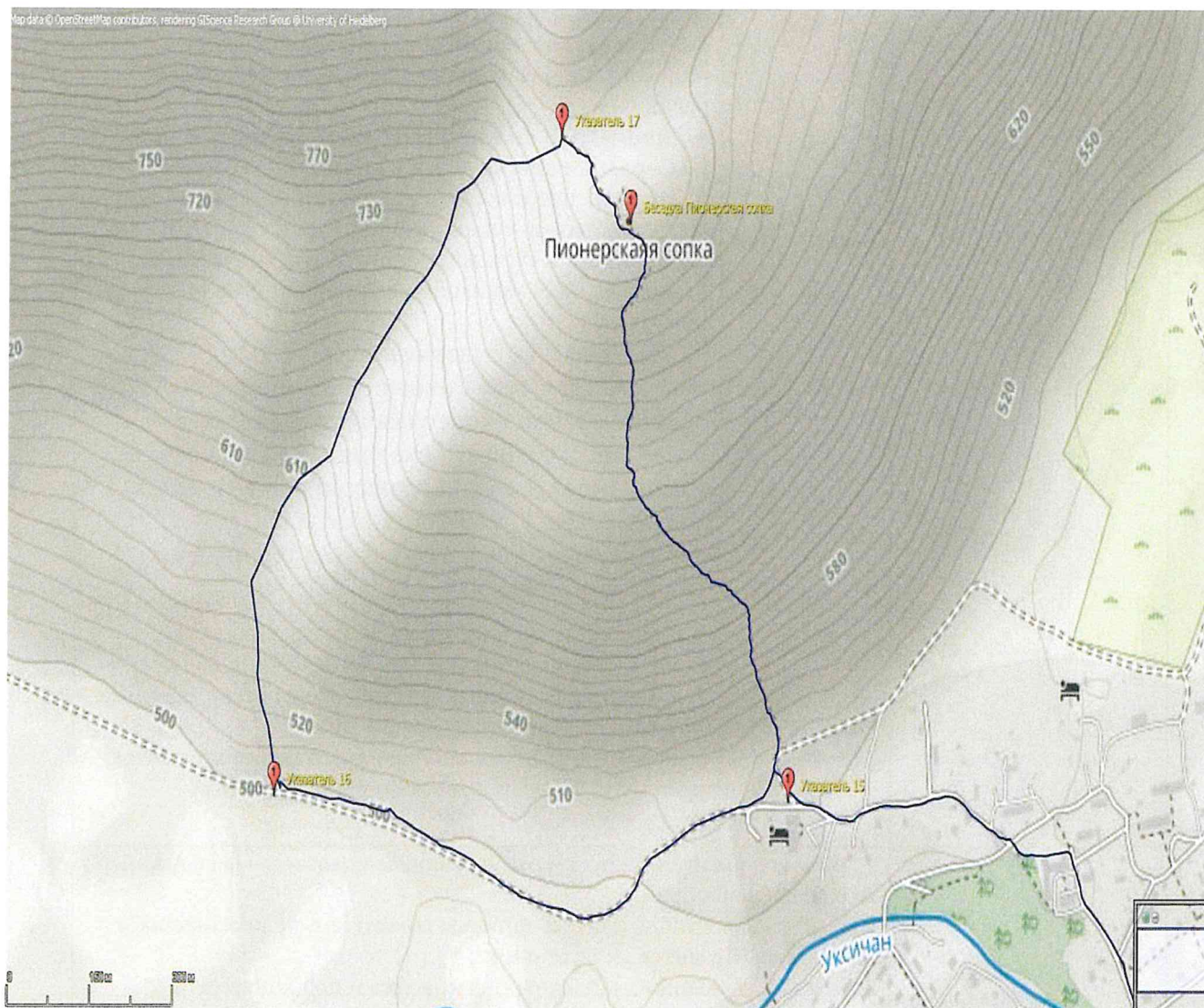
5.1	Правила пребывания в Парке	Посещение возможно только при наличии разрешения, выданного дирекцией Парка (не требуется для физических лиц, постоянно проживающих и зарегистрированных по месту жительства на территории Быстринского муниципального района, при предъявлении паспорта гражданина Российской Федерации)
		Необходимо придерживаться утвержденного Паспорта и перечня установленных мест Стоянок. Обустройство новых мест отдыха, прокладка новых троп и маршрутов возможны только с разрешения дирекции Парка
		Охота и рыбная ловля допускаются при наличии разрешительных документов, в установленные сроки и разрешёнными орудиями и способами охоты (добычи, вылова), предусмотренными действующим законодательством Российской Федерации
		Осуществление профессиональной съёмки в коммерческих целях возможно только при наличии соответствующего разрешения дирекции Парка

<sup>5</sup> Режим особой охраны и полный список правил посещения установлен Положением о Парке.

		<p>Запрещается</p> <ol style="list-style-type: none"> <li>1. Сбор коллекционных зоологических, ботанических, минералогических и иных материалов без соответствующих разрешений;</li> <li>2. Разрушение природных комплексов, повреждение туристской инфраструктуры;</li> <li>3. Рубка лесных насаждений для обеспечения полевого быта, заготовка ольхового и кедрового стлаников;</li> <li>4. Применение мыла и синтетических средств при пользовании природными водоёмами;</li> <li>5. Захоронение и сброс в водоёмы пищевых, бытовых, технических отходов;</li> <li>6. Движение и стоянка транспортных средств вне установленных автомобильных маршрутов и парковок;</li> <li>7. Беспривязное содержание собак, за исключением собак охотничьих пород при осуществлении охотпользователями видов деятельности в сфере охотничьего хозяйства в границах закрепленных охотничьих угодий, в соответствии с правилами охоты и функциональным зонированием территории Природного парка.</li> </ol>
		<p>Разрешается</p> <ol style="list-style-type: none"> <li>1. Любительская фото- и видеосъемка для использования в личных некоммерческих целях;</li> <li>2. Сбор хвороста (поваленные ветром ветви деревьев диаметром в комле не более 4 см);</li> <li>3. Разведение огня в специально отведенных местах – крытых костровых навесах и оборудованных костровищах.</li> </ol>
5.2	Правила безопасности в местах обитания диких животных	<ol style="list-style-type: none"> <li>1. Всегда держите под рукой отпугивающее средство – фальшфейер или медвежий спрей;</li> <li>2. Никогда не приближайтесь к диким животным, не кормите их и не разрушайте места их обитания;</li> <li>3. Держите домашних животных на поводке и под контролем;</li> <li>4. Осуществляйте фотографирование и наблюдение за животными с безопасного расстояния, ведите себя спокойно, не кричите, не размахивайте руками, не совершайте резких движений, не используйте вспышку – это может испугать животное и спровоцировать агрессию;</li> <li>5. В случае передвижения по местности с ограниченной видимостью следует заранее обозначить свое присутствие шумными репликами, пением, передвигаться лучше в группе.</li> </ol>
<b>6. Дополнительная информация по маршруту</b>		
6.1	Перечень услуг, оказываемых дирекцией Природного парка	<ul style="list-style-type: none"> <li>- Разрешение на посещение;</li> <li>- Экскурсионное сопровождение по маршруту;</li> <li>- Проведение экскурсии по Визит-центру и музею «Берингия» ул. Ленина, д. 8, с. Эссо.</li> </ul>






**СХЕМА ТУРИСТСКОГО МАРШРУТА «ПИОНЕРСКАЯ СОПКА»**





**ФОТОГРАФИИ ТУРИСТСКОГО МАРШРУТА**

**«ПИОНЕРСКАЯ СОПКА»**

№ п/п	Наименование объекта	Фото
1	Беседка «Пионерская»	
2	Подъем	
3	Панорама долины	



4	<b>На вершине</b>	
5	<b>Вид села Эссо с вершины</b>	 <p data-bbox="1150 1245 1305 1272"><i>Фото: Конев П.Е.</i></p>